Образец по чл. 53, ал. 6 от НСГ

Одобрил: инж. Александър Минчев
/име, фамилия и подпис/: [подпис]
дата 24.07.24 г.
№ и дата на удостоверението за упражняване на лесовъдска практика: 3293/25.05.11 г.

Утвърдил: .....
.....
име, фамилия,/ подпис: .....
/попълва се само в случаите на чл. 53, ал. 4 от НСГ/
дата: .....г.,
№ и дата на удостоверението за упражняване на лесовъдска практика: .....

ТЕХНОЛОГИЧЕН ПЛАН № 1

За добив на дървесина от отдел 404 подотдел А
На ТП ДГС/ДЛС/УОГС Ладок /попълва се само за държавни гори/
Община В-д; Землище Велинград;
имот с (кадастрален идентификатор/КВС) №....., /попълва се само за недържавни гори/

I. Схема за добива на дървесина от насаждението

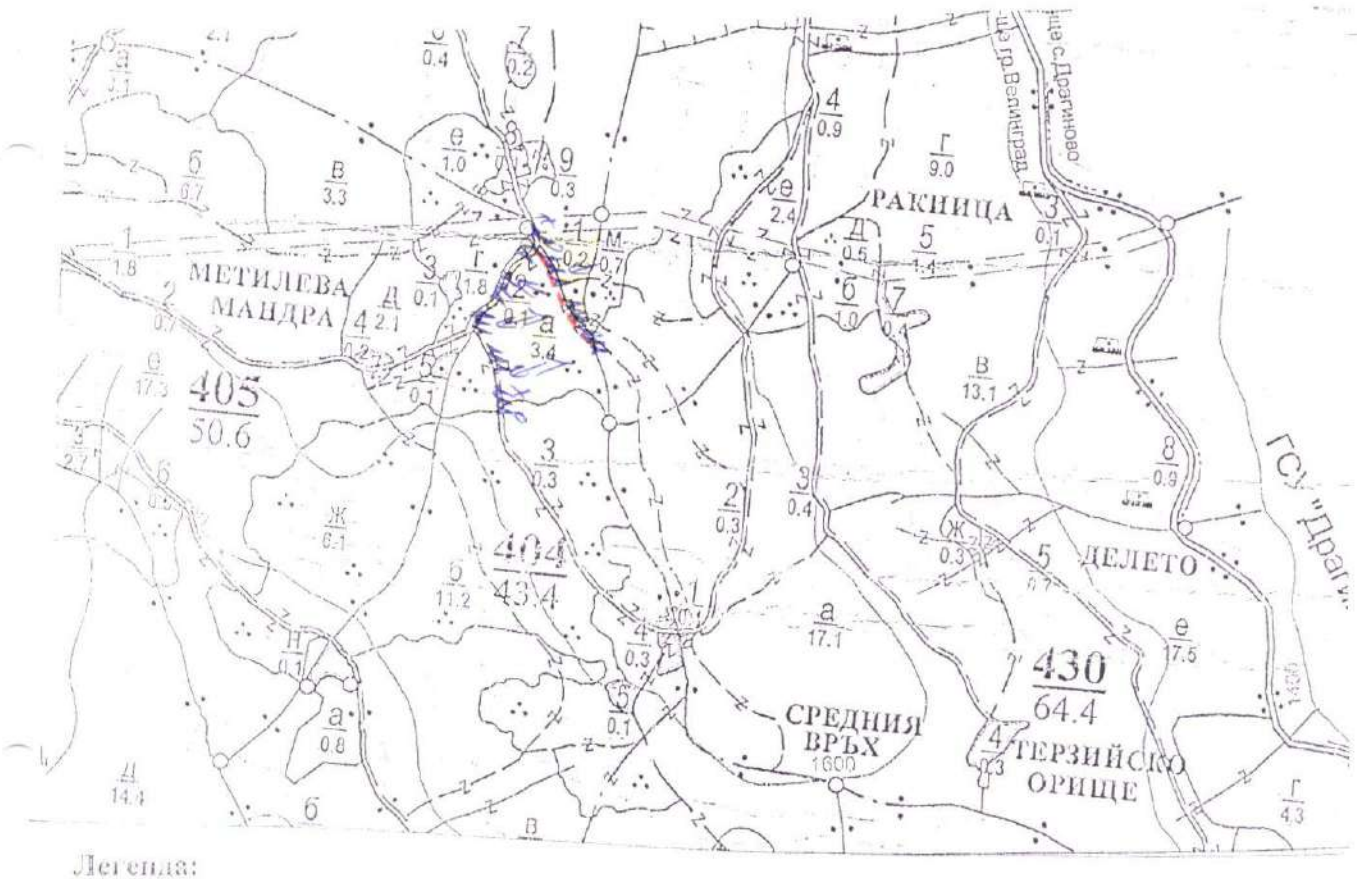

Легенда:

проектирани коларски вр. извозни пътища	проектирани тракторни вр. извозни пътища
съществуващ пътне отр. на карта	временен склад – метилева мандра
съществуващ автомобилен път	трасе на въжена линия
просека	проектиран автомобилен път
о място за отл	х място за гсм.

На схемата задължително се нанасят контурите на насаждението/имота, съществуващите и проектирани временни горски пътища, просеките, просеките за въжени линии, извозни пътища, временни складове както и връзката им със съществуващата автомобилна пътна мрежа.

II. Характеристика на насаждението

1.Вид на сечта прореждане / интензивност 20%
Втори вид сеч ...../ интензивност .....%
2.Площ на подотдела 3.4 ха Размер на сечището 3.4 ха
3. Състав по план/програма б-д-10, см., действителен б-д-10, см.
4. Запас на 1 ха: с клони 350 куб.м/ха , без клони 312 куб. м/ха.
5. Среден наклон на терена 14 градуса.
6. Отреквен добив от маркираната дървесина 179 лежащ масса, куб. м

дърв. вид / категория						дърв. вид / категория						
	55	см					8,8	см				11/1
елда	50	бр				дребна	1	-				вър-
средна	64	бр				дърва	43	3				шина

7.Наличие и характеристика на подраста преди сечта (състав, възраст. средна височина, % на покритие) .....

.....

8. Средно извозно разстояние ..100 м.;

9. Други характеристики на насаждението (*токовища, семенозрящи, надлесни дървета, сервитути, защитени територии, Натура 2000, защитени видове описани в доклада за гори с висока консервационна стойност, мъртва дървесина, водосборна зона, биологично разнообразие и др.*) ГВКС-1 / ГВКС-2

.....

.....

III. Технологични указания и параметри на технологичната инфраструктура

1. Дървесината и насаждението да се добива при спазване на технологичната схема по т. I

2. Сечта ще се извършва с (моторен трион, ръчно, машини: кастренето на отсечените стъбла се извършва: в сечище, на временен склад) ..Моторен трион - кастренето на отсечените стъбла в сечище.....

3. Извозът от сечището до временните складове ще се осъществява с.....ЖТС

.....

на (цели стъбла, дълги/къси секции, сортименти, чипс и др.; с влачене по терена, изцяло натоварени)..

..цели дълги секции - сортименти с влачене по-терен.....

.....

4. Проектирани нови горски автомобилни пътища съгласно Наредба 5 за строителството в горските територии без промяна на предназначението им: дължина .....м. широчина .....м.

5. Изграждане/ремонт на временни извозни горски пътища (вярното се подчертава):

5.1. Тракторни – допустимо разстояние между тях .....м (не по-малко от 40 м), дължина .....м, широчина 4 м.

5.2. Конарски - разстояние между тях.../...м (не по-малко от 40 м), дължина ./..м. широчина ... м

6. Просеки за въжени линии: .../... бр.

допустимо разстояние между просеките ..... м., дължина ...../..... м., широчина .../..... м.

7. Направа на просеки ...../..бр.

допустимо разстояние между тях ...../.....м.. дължина .....м.. широчина ..... м.

8. Изграждане на нови временни складове (бр.. площ в ха) .....

.....

9. Мерки за опазване на оставащите на корен дървета, подраста, младняка и почвата при товарене да се пазят оставащите дървета на корен

10. Начини на почистване на сечището ..едновременно със сечта на купчини.....

11. Материалите ще се извозят до временен склад. Метилева падина

когато мястото на временния склад няма данни, позволяващи точното му определяне или попада извън машиба на схемата по т. 1, се посочват географските му координати в градуси, минути и секунди.

12. Други указания: ..да се остават определените за оправе-ките за това места.....

Да се изнасят битовите отпадъци от сечището извън горските територии на определените за това места.

13. Всички операции по подготвителните и основните работи да се извършват съгласно изискванията на Правилника за здравословни и безопасни условия на труд в горите и правилата за противопожарна безопасност в горите.

Изготвил: Марио Цанков ..... /подпис, име и фамилия/

дата 14.07.24 г.,

Място на издаване: В-д ТПКГС "Рибок"

№ и дата на удостоверението за упражняване на лесовъдска практика: 6434/17.04.07 г.

ЗАПОЗНАТ с технологичния план: ...../попълва се след издаването на позволителното за сеч/

Лицето по чл. 108, ал. 2 от ЗГ, на което е издадено позволително за сеч № .....

.....

/ трите имена, подпис, дата - /

№ и дата на удостоверението за упражняване на лесовъдска практика: .....

Образец по чл. 22, ал. 1, т. 1 от НСТ

Одобрил: инж. Александър Милков - ст. л-в
.....
/име, фамилия и подпис/: .....

дата: 05.08.24г.

№ и дата на удостоверението за упражняване на лесовъдска практика: 3293/25.05.11г.

Утвърдил: .....
.....
име, фамилия,/ подпис: .....
/попълва се само в случаите на чл. 53, ал. 4 от НСТ/
дата: .....г.,
№ и дата на удостоверението за упражняване на лесовъдска практика: .....

ТЕХНОЛОГИЧЕН ПЛАН № Л..

За добив на дървесина от отдел 405 подотдел „Г"
На ТП ДГС/ДЛС/УОГС ДГС гр. Велинград /попълва се само за държавни гори/
Община Велинград; Землище Велинград;
имот с (кадастрален идентификатор/КВС) №....., /попълва се само за недържавни гори/

I. Схема за добива на дървесина от насаждението

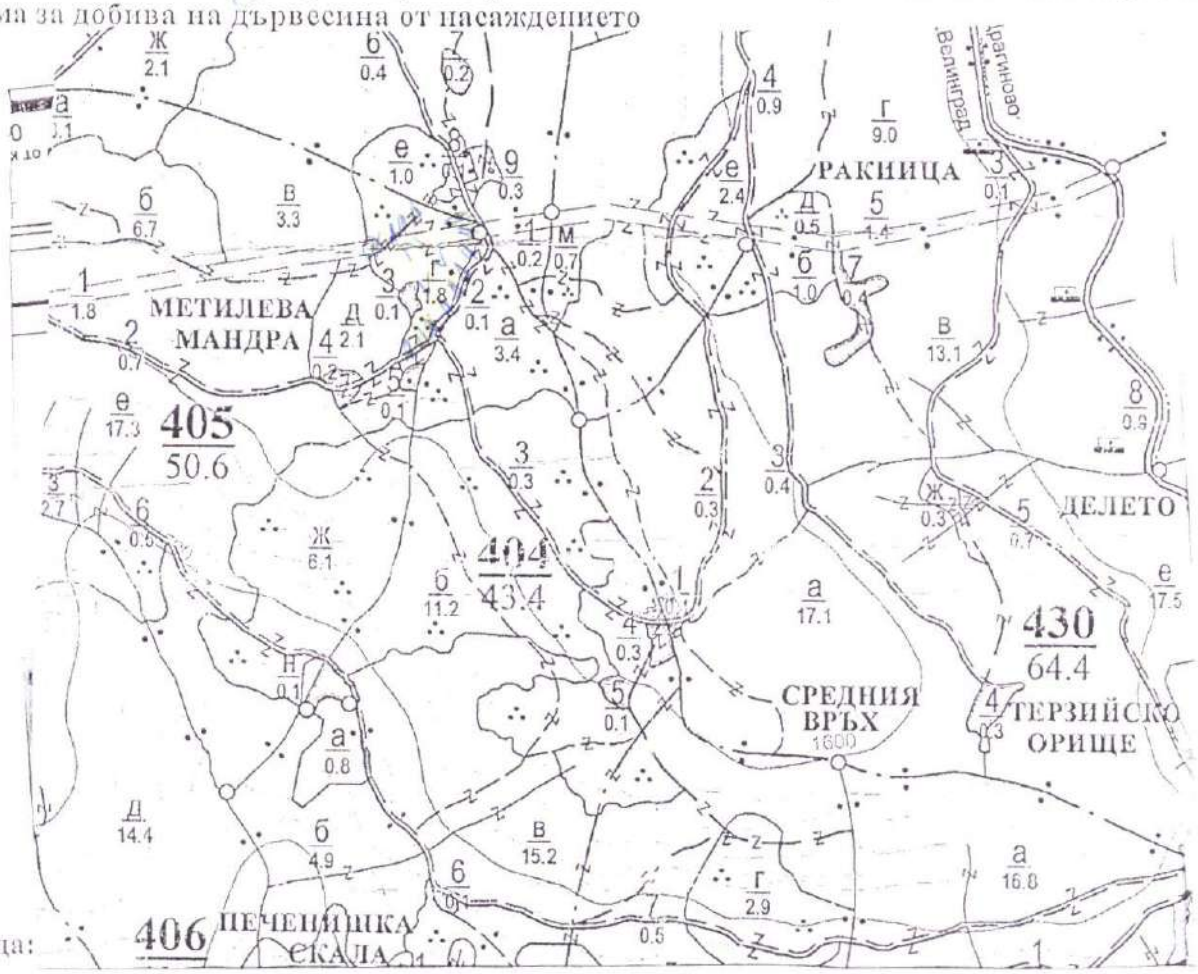

Легенда:

- ± ± ± ± проектирани коларски вр. извозни пътища
- проектирани тракторни вр. извозни пътища
- съществуващи извозни пътища
- временен склад - метилева мандра
- съществуващ автомобилен път
- XXXXXX трасе на въжена линия
- просека
- проектиран автомобилен път
- О ..... Мярка за отпадъци
- Х ..... Мярка за сечна на ГСМ

На схемата задължително се нанасят контурите на насаждението/имота, съществуващите и проектирани временно горски пътища, просеките, просеките за въжени линии, извозни пътища, временни складове както и връзката им със съществуващата автомобилна пътна мрежа.

II. Характеристика на насаждението

1. Вид на сечта Предварително / интензивност 20%
Втори вид сеч ..... / интензивност .....
2. Площ на подотдела 12 ха Размер на сечището 12 ха
3. Състав по план/програма 6Бк-4Гб ТЗм, действителен 6Бк-4Гб ТЗм
4. Запас на 1 ха: с клони 303 куб.м/ха, без клони 250 куб. м/ха.
5. Среден наклон на терена 15 градуса.
6. Очакван добив от маркираната дървесина 89 лежаща маса, куб.м.

дърв. вид / категория						дърв. вид / категория							
едра	35					дребна						вър-	
средна	29					дърва	25					шина	

7.Наличие и характеристика на подраста преди сечта (състав, възраст, средна височина, % на покритие) .....

8. Средно извозно разстояние ...100.....;

9. Други характеристики на насаждението (*тополовища, семенобогища, надвесени дървета, сервитути, защитени територии, Натура 2000, защитени видове описани в доклада за гори с висока консервационна стойност, мъртва дървесина, вододайни зони, биологично разнообразие и др.*)

ВЕС-2 ГВВС-1 Натура 2000

III. Технологични указания и параметри на технологичната инфраструктура

1. Дървесината в насаждението да се добива при спазване на технологичната схема по т. 1

2. Сечта ще се извършва с (моторен трион, ръчно, машини: кастренето на отсечените стъбла се извършва: в сечище, на временен склад) .....с МТ.....

3. Извозът от сечището до временните складове ще се осъществява с.....ДСТС.....
.....за дълги сечини и сортименти.....
на (цели стъбла, дълги/къси сеции, сортименти, чипс и др.; с влачене по терена, взиляло натоварени).....

4. Проектирани нови горски автомобилни пътища съгласно Наредба 5 за строителството в горските територии без промяна на предназначението им: дължина .....м. широчина .....м.

5. Изграждане/ремонт на временни извозни горски пътища (вярното се подчертава):

5.1. Трактори – допустимо разстояние между тях .....м (не по-малко от 40 м), дължина .....м, широчина 4 м.

5.2. Конярски - разстояние между тях.....м (не по-малко от 40 м), дължина .....м, широчина ... м

6. Просеки за въжени линии: .....бр.
допустимо разстояние между просеките .....м., дължина ..... м., широчина ..... м.

7. Направа на просеки .....бр.
допустимо разстояние между тях .....м., дължина .....м., широчина ..... м.

8. Изграждане на нови временни складове (бр., площ в ха) .....

9. Мерки за опазване на оставащите на корен дървета, подраста, младиняка и почвата .....Предпазване оставащите на корен дървета, ще се спазва от горската.....

10. Начини на почистване на сечището .....Събиране на клоните на купчини.....

11. Материалите ще се извозят до временен склад.....Метлиева - манора.....
когато мястото на временния склад няма данни, позволяващи точното му определяне или попада извън машабите на схемата по т. 1, се посочват географските му координати в градуси, минути и секунди.

12. Други указания: .....За събиране битовите отпадъци.....
.....на определените за това места.....
Да се изнасят битовите отпадъци от сечището извън горските територии на определените за това места.

13. Всички операции по подготвителните и основните работи да се извършват съгласно изискванията на Правилника за здравословни и безопасни условия на труд в горите и правилата за противопожарна безопасност в горите.

Изготвил:.....Марин Маринов..... /подпис, име и фамилия/
дата: 05.04.21г.,
Място на издаване:.....ТП ДГС „Елбасан"
№ и дата на удостоверението за упражняване на лесовъдска практика: 643/17.12.12г.

ЗАПОЗНАТ с технологичния план: ...../попълва се след издаването на позволителното за сеч/
Лицето по чл. 108, ал. 2 от ЗГ, на което е издадено позволително за сеч № .....

/ трите имена, подпис, дата - /

№ и дата на удостоверението за упражняване на лесовъдска практика: .....

Образец по чл. 53, ал. 6 от НСГ

Одобрил: инж. Ивонка Хаджиева
/име, фамилия и подпис/: .....

дата: 19.04 г.,
№ и дата на удостоверението за упражняване на лесовъдска практика: 6227/26.03.2024г.

Утвърдил: .....
име, фамилия,/ подпис: .....
/попълва се само в случаите на чл. 53, ал. 4 от НСГ/
дата: .....г.,
№ и дата на удостоверението за упражняване на лесовъдска практика: .....

ТЕХНОЛОГИЧЕН ПЛАН № 1..

За добив на дървесина от отдел 412 подотдел „Г"
На ТП ДГС „Алабак" /попълва се само за държавни гори/
Община Велинград; Землище Велинград;
имот с (кадастрален идентификатор/КВС) №....., /попълва се само за недържавни гори/

I. Схема за добива на дървесина от насаждението

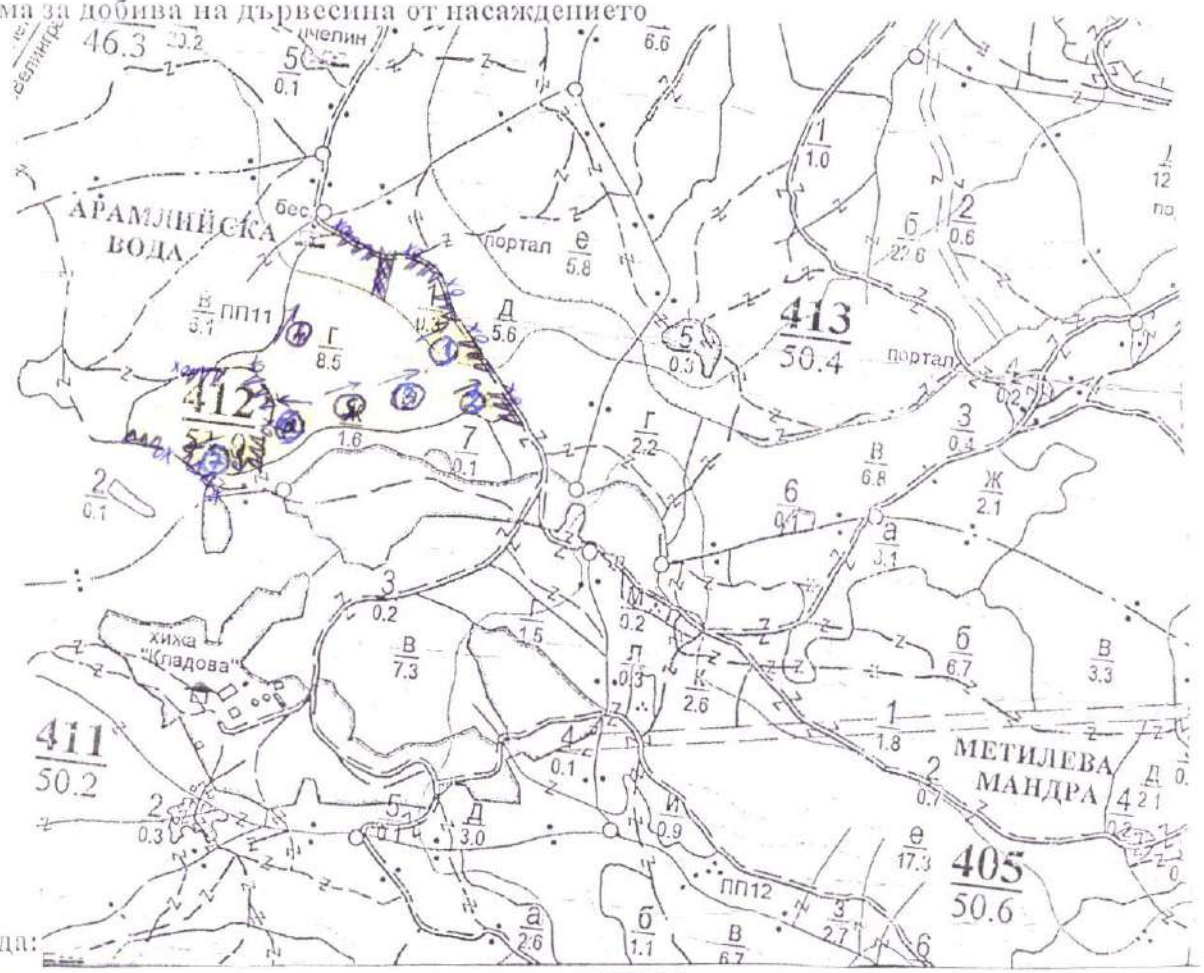

Легенда:

- немаркирана част
- съществуващи извозни пътища
- съществуващ автомобилен път
- просека
- 0 място за отпадъци
- проектирани тракторни вр. извозни пътища
- временен склад - арамлийска вода
- трасе на въжена линия
- проектиран автомобилен път
- X място за смяна на РСМ

На схемата задължително се нанасят контурите на насаждението/имота, съществуващите и проектирани временни горски пътища, просеките, просеките за въжени линии, извозни пътища, временни складове както и връзката им със съществуващата автомобилна пътна мрежа.

II. Характеристика на насаждението

1.Вид на сечта еденично изборна / интензивност 20 %
Втори вид сеч ...../ интензивност .....%
2.Площ на подотдела 8,5 ха Размер на сечището 8,4 ха
3. Състав по план/програма ела 6, см 4, бб-, бк-, действителен ела 6, см 4, бб-, бк 1
4. Запас на 1 ха: с клони 527 куб.м/ха , без клони 451 куб. м/ха.
5. Среден наклон на терена 17 градуса.
6. Очакван добив от маркираната дървесина 474 лежаща маса, куб.м.

дърв. вид / категория	ела	см	б.бор			дърв. вид / категория	ела	см	б.бор				
сдра	122	75	—			дребна	6	3	—			вър-	
средна	108	48	1			дърва	74	36	1			шина	46

7.Наличие и характеристика на подраста преди сечта (състав, възраст, средна височина, % на покритие) ела 6, см 4, височина 30см – 50см, състояние добро

8. Средно извозно разстояние 250 м.;

9. Други характеристики на насаждението (*токовища, сватбовища, надлесни дървета, сервитути, защитени територии, Натура 2000, защитени видове описани в доклада за гори с висока консервационна стойност, мъртва дървесина, водобайни гори, биологично разнообразие и др.*)

BG 0001386; ГВКС1; ГВКС2; ГВКС3; курортна гора; наличие на мъртва дървесина, предимно лежаща

III. Технологични указания и параметри на технологичната инфраструктура

1. Дървесината в насаждението да се добива при спазване на технологичната схема по т. I

2. Сечта ще се извършва с (моторен трион, ръчно, машини; кастренето на отсечените стъбла се извършва: в сечище, на временен склад) моторен трион, кастренето ще се извършва в сечището

3. Извозът от сечището до временните складове ще се осъществява с ЖТС

на (цели стъбла, дълги/къси секции, сортименти, чипс и др.; с влачене по терена, изцяло натоварени)

дълги/къси секции, сортименти с влачене по терена

4. Проектирани нови горски автомобилни пътища съгласно Наредба 5 за строителството в горските територии без промяна на предназначението им: дължина .....м. широчина .....м.

5. Изграждане/ремонт на временни извозни горски пътища (вярното се подчертава):

5.1. Тракторни – допустимо разстояние между тях .....м (не по-малко от 40 м), дължина .....м, широчина 4 м.

5.2. Коларски - разстояние между тях.....м (не по-малко от 40 м), дължина .....м. широчина ... м

6. Просеки за въжени линии: ..... бр.

допустимо разстояние между просеките ..... м., дължина ..... м., широчина ..... м.

7. Направа на просеки .....бр.

допустимо разстояние между тях .....м., дължина .....м., широчина ..... м.

8. Изграждане на нови временни складове (бр., площ в ха) .....

9. Мерки за опазване на оставащите на корен дървета, подраста, младиняка и почвата

10. Начини на почистване на сечището събиране на вършината и отпада на купчини

11. Материалите ще се извозят до временен склад Арамлийска вода

когато мястото на временния склад няма данни, позволяващи точното му определяне или попада извън мащаба на схемата по т. I, се посочват географските му координати в градуси, минути и секунди.

12. Други указания: Отпадъците да се събират на определените за това места

Да се изнасят битовите отпадъци от сечището извън горските територии на определените за това места.

13. Всички операции по подготвителните и основните работи да се извършват съгласно изискванията на Правилника за здравословни и безопасни условия на труд в горите и правилата за противопожарна безопасност в горите.

Изготвил: инж. Александър Миленов [подпис], име и фамилия/

дата 05.08.24 г.,

Място на издаване ТП ДГС „Алабак", Велинград

№ и дата на удостоверението за упражняване на лесовъдска практика 3293/25.05.11 г.

ЗАПОЗНАТ с технологичния план: ...../попълва се след издаването на позволителното за сеч

Лицето по чл. 108, ал. 2 от ЗГ, на което е издадено позволително за сеч № .....

/ трите имена, подпис, дата - /

№ и дата на удостоверението за упражняване на лесовъдска практика: .....

Образец по чл. 53, ал. 6 от НСГ

Одобрил: инж. Александър Милеков - ст. л-й
/име, фамилия и подпис/: [signature]

дата 29.07.24г.
№ и дата на удостоверението за упражняване на лесовъдска практика: 3293/25.05.11г.

Утвърдил: .....
.....
име, фамилия,/ подпис: .....
/попълва се само в случаите на чл. 53, ал. 4 от НСГ/
дата: .....г.,
№ и дата на удостоверението за упражняване на лесовъдска практика: .....

ТЕХНОЛОГИЧЕН ПЛАН № 1

За добив на дървесина от отдел 428 подотдел „Г"
На ТП ДГС/ДЛС/УОГС ДГС „Айдак" /попълва се само за държавни гори/
Община Велинград; Землище Драгиново;
имот с (кадастрален идентификатор/КВС) №....., /попълва се само за недържавни гори/

I. Схема за добива на дървесина от насаждението

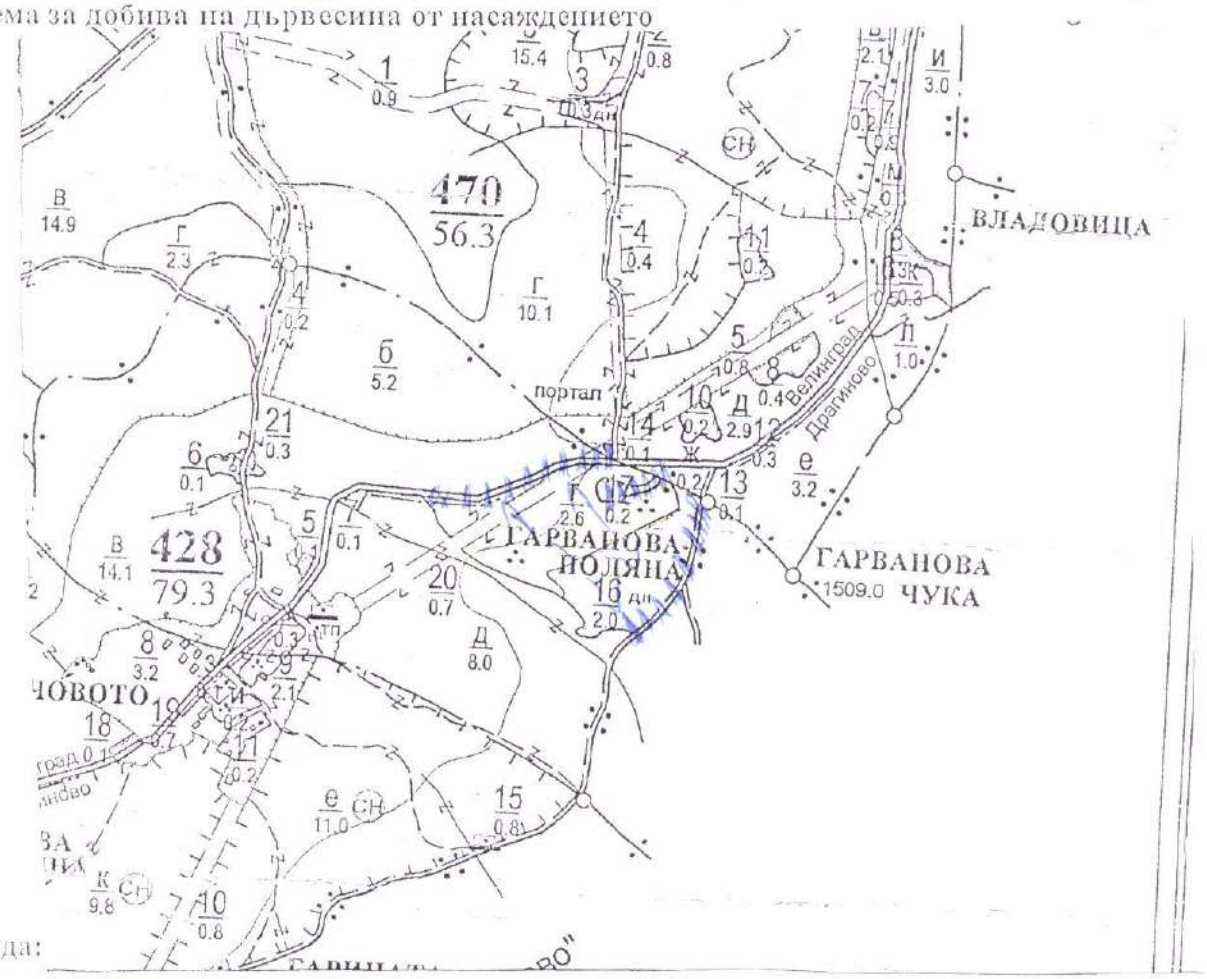

Легенда:

± ± ± ± проектирани коларски вр. извозни пътища	»-»-»-» проектирани тракторни вр. извозни пътища
- - - - - - съществуващи извозни пътища	▲ ▲ ▲ временен склад - гарванова поляна
═══ съществуващ автомобилен път	xxxxxx трасе на въжена линия
~~ просека	=+=+=+= проектиран автомобилен път
О ..... Мебо за отчаждаване	X ..... Мебо за смяна на ГСМ

На схемата задължително се нанасят контурите на насаждението/имота, съществуващите и проектирани временни горски пътища, просеките, просеките за въжени линии, извозни пътища, временни складове както и връзката им със съществуващата автомобилна пътна мрежа.

II. Характеристика на насаждението

1.Вид на сечта Пробирна / интензивност 15 %
Втори вид сеч ..... / интензивност — %
2.Площ на подотдела 2,6 ха Размер на сечището 2,6 ха
3. Състав по план/програма 60-10 (см-) брз-) бк-) ибл, действителен 60-10 (см-) брз-) бк-) ибл
4. Запас на 1 ха: с клони 60-296/см - куб.м/ха, без клони 60-238/см - куб. м/ха.
5. Среден наклон на терена 8 градуса.
6. Очакван добив от маркираната дървесина 117 лежаща маса, куб.м.

дърв. вид / категории						дърв. вид / категории						отпад
	бб	см					бб	см				бб-16
едра	57	5				дребна						върш- 55
средна	32	4				дърва	34	2				шина 14

7.Наличие и характеристика на подраста преди сечта (състав, възраст, средна височина, % на покритие) .....

.....

8. Средно извозно разстояние ...100.....;

9. Други характеристики на насаждението *(трайно, сеитбооборот, надлесни дървета, сервитути, защитени територии, Натура 2000, защитени видове описани в досието за гори с висока консервационна стойност, мъртва дървесина, водоохранни зони, биологично разнообразие и др.)*

ВДС-2 ГВКС-1 Натура 2000

III. Технологични указания и параметри на технологичната инфраструктура

1. Дървесината в насаждението да се добива при спазване на технологичната схема по т. I

2. Сечта ще се извършва ~~с~~ (моторен трион, ръчно, машини: кастренето на отсечените стъбла се извършва: в сечище, на временен склад) ...ръчно моторен трион, кастренето се...
...извършва в сечище

3. Извозът от сечището до временните складове ще се осъществява с.....
...Сивопланска теглителна сила на дълги секции и сортименти.....
на (цели стъбла, дълги/къси секции, сортименти, чипс и др.; с влачене по терена, изнасяне натоварени).....

.....

.....

4. Проектирани нови горски автомобилни пътища съгласно Наредба 5 за строителството в горските територии без промяна на предназначението им: дължина .....м. широчина .....м.

5. Изграждане/ремонт на временни извозни горски пътища (вярното се подчертава):

5.1. Трактори – допустимо разстояние между тях .....м (не по-малко от 40 м), дължина .....м, широчина 4 м.

5.2. Колареки - разстояние между тях.....м (не по-малко от 40 м), дължина .....м. широчина ....м

6. Просеки за въжени линии: ..... бр.

допустимо разстояние между просеките ..... м., дължина ..... м., широчина ..... м.

7. Направа на просеки .....бр.

допустимо разстояние между тях .....м., дължина .....м., широчина ..... м.

8. Изграждане на нови временни складове (бр., площ в ха) .....

.....

9. Мерки за опазване на оставащите на корен дървета, подраста, младиняка и почвата
Подраста оставащите на корен дървета ще се опазва и наранява...

10. Начини на почистване на сечището ...Събиране на отпадъци на купчини...

11. Материалите ще се извозят до временен склад Гарвановата поляна

когато мястото на временния склад няма данни, позволяващи точното му определяне или попада извън мащаба на схемата по т. I, се посочват географските му координати в градуси, минути и секунди.

12. Други указания: Да се събират битовите отпадъци на
...определените за това места.

Да се изнасят битовите отпадъци от сечището извън горските територии на определените за това места.

13. Всички операции по подготвителните и основните работи да се извършват съгласно изискванията на Правилника за здравословия и безопасни условия на труд в горите и правилата за противопожарна безопасност в горите.

Изготвил: Марио Цанков *(подпис, име и фамилия)*

дата: .....г.,

Място на издаване 29.07.2024г. гр. Вълчи дол ТП ДГС „Дъбник"

№ и дата на удостоверението за упражняване на лесовъдска практика: 6424/27.04.22г

ЗАПОЗНАТ с технологичния план: .....*(попълва се след издаването на позволителното за сеч)*

Лицето по чл. 108, ал. 2 от ЗГ, на което е издадено позволително за сеч № .....

.....

(трите имена, подпис, дата -)

№ и дата на удостоверението за упражняване на лесовъдска практика: .....